川の防災

パソコンやスマートフォン、
テレビから得られる川の防災情報

国土交通省 川の防災情報

http://www.river.go.jp/

国土交通省の防災ポータルページ。川の水位、雨の状況、現在出ている警戒情報等を確認出来ます。

・雨量や水位

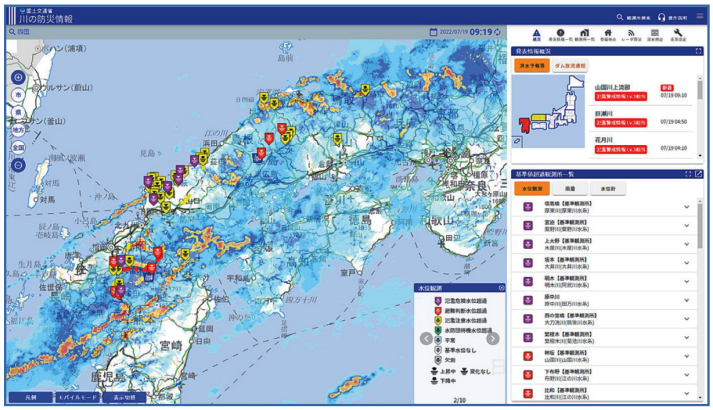

地図から探すを選ぶと現在の雨の状況、水位の高くなっている水位観測所の一覧が出ます。

雨量

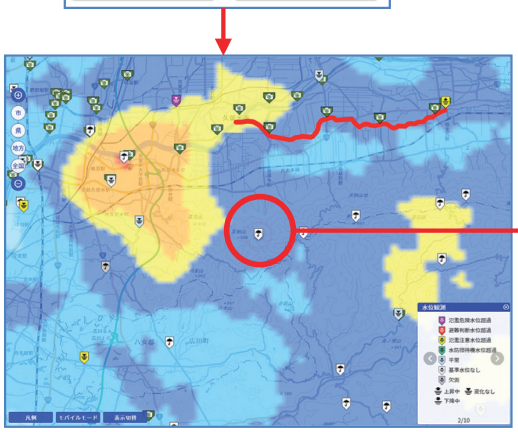

10分毎雨量

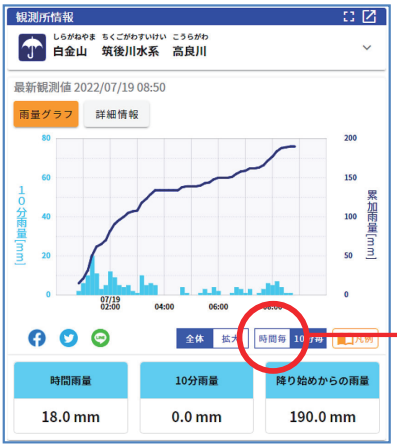

時間雨量

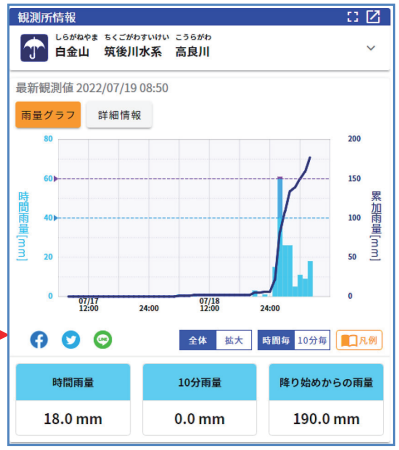

地図上の雨量観測所のアイコンを選択すると雨量情報が表示されます。
表示は時間毎と10分毎に切り替えできます。

水位

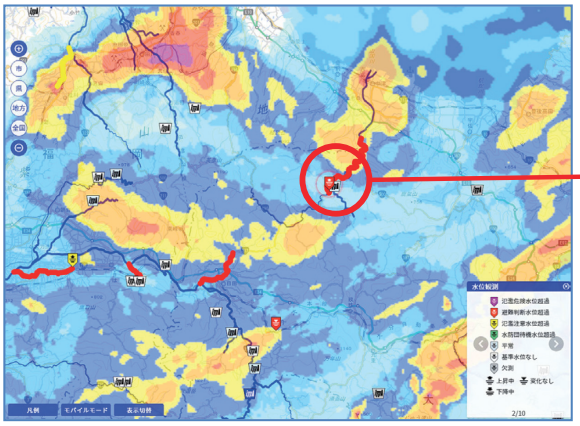

10分毎水位

時間水位

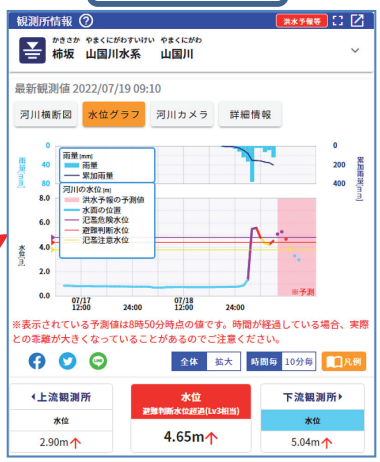

地図上の水位観測所のアイコンを選択すると水位情報が表示されます。
詳細情報では観測所の状況を一覧で確認できます。

・鬼怒川・小貝川の雨量や水位、ライブカメラ情報

雨量、水位

下館河川事務所HP　リアルタイム情報
http://www.ktr.mlit.go.jp/shimodate/shimodate_index001.html

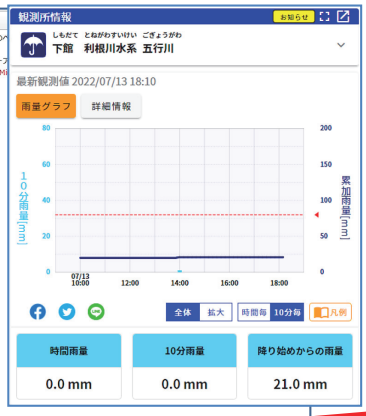

氾濫危険水位　5．2m
河川が氾濫する恐れがある水位
避難判断水位　4．8m
避難情報発表の目安となる水位
氾濫注意水位　3．6m
河川の氾濫の発生を注意する水位

※数値は上郷観測所の場合

見たい観測所を選択

自分の住んでいる近くの水位を確認するとともに上流の水位を確認してください。上流の水位が上昇していたら、時間の経過とともに下流の水位が上昇します。

・ライブカメラ

鬼怒川・小貝川のライブカメラ画像を確認することが出来ます。

下館河川事務所HP　CCTV画像
http://www.ktr.mlit.go.jp/shimodate/shimodate_index017.html

ハザードマップポータルサイト

https://disaportal.gsi.go.jp/

住んでいる地域の災害リスクについてハザードマップで確認できます。

ハザードマップとは

自然災害の被害を予測し、被害が想定されるエリアや避難場所を記載した地図です。

わがまちハザードマップ

各自治体で作成したハザードマップへリンクしています。
自治体名での検索か地図から検索が可能です。

重ねるハザードマップ

アイコンを選ぶと対応したハザードマップが地図に表示されます。

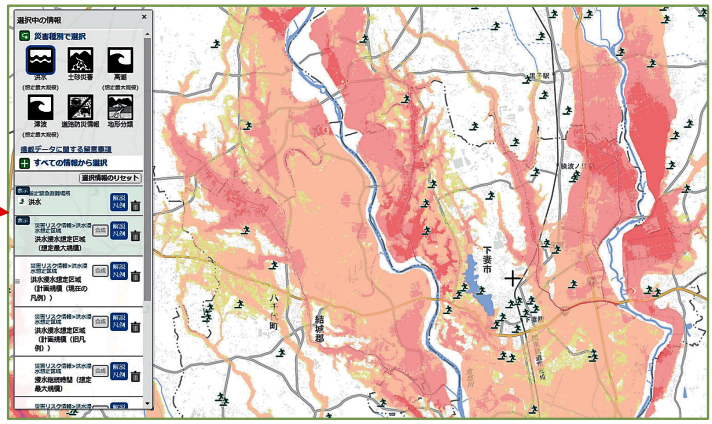

浸水ナビ

http://suiboumap.gsi.go.jp

地点別浸水シミュレーション検索システム を見る

浸水ナビは浸水想定区域図を地図上に表示するシステムです。
どの河川のどこの地点が破堤したら自宅が浸水するのかを知ることができ、浸水リスクを確認することができます。

破堤箇所を選択すると、時間経過と共にどのように浸水するのかアニメーションで表示されます。

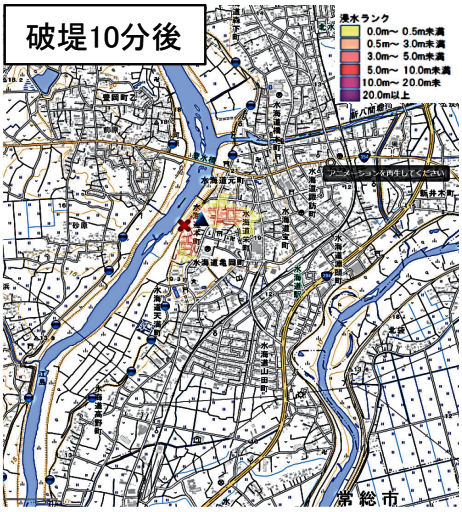

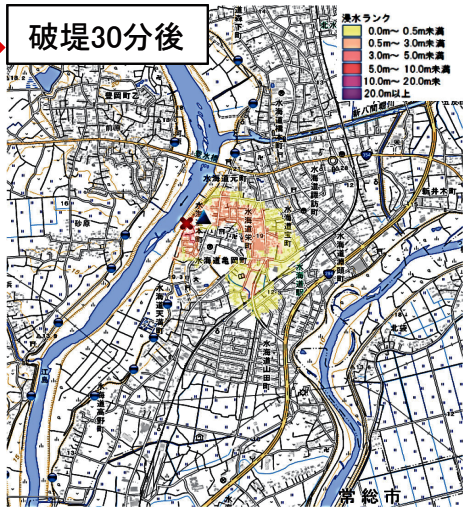

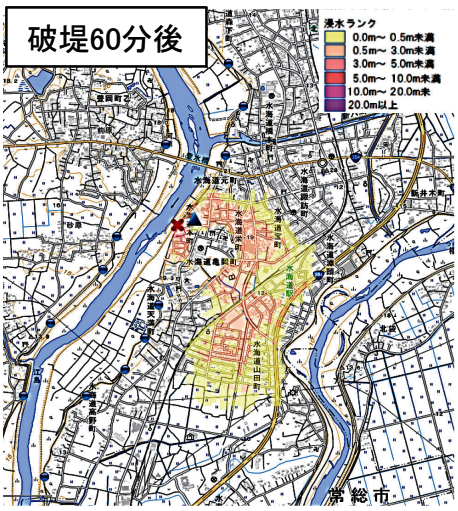

NHKデータ放送

地上デジタル放送（データ放送）では、気象レーダー（雨量情報）や河川の水位情報等の防災が確認できます。

TVリモコンのdボタンを押します。

防災・生活情報を選択します。

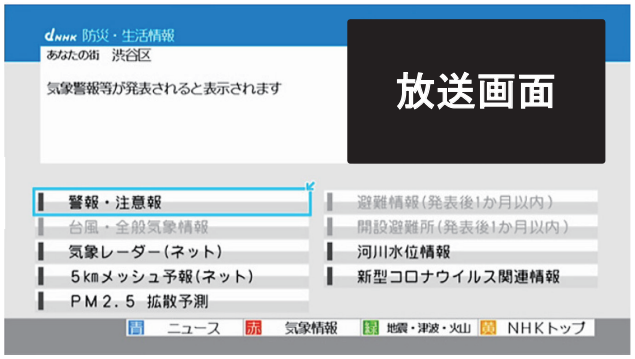

気象レーダーや河川水位などの防災情報を見ることができます。

例として水位情報の確認の仕方を紹介します。

NHKによる提供画面の操作例（河川水位情報）

操作①

TVのリモコンの「dボタン」を押して、TOPメニューの「地域の防災・生活情報」を選択

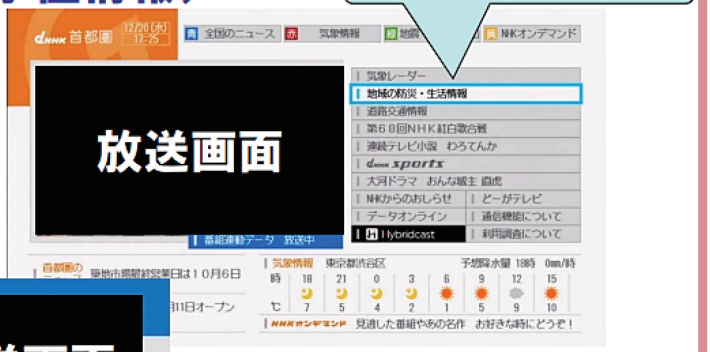

操作②

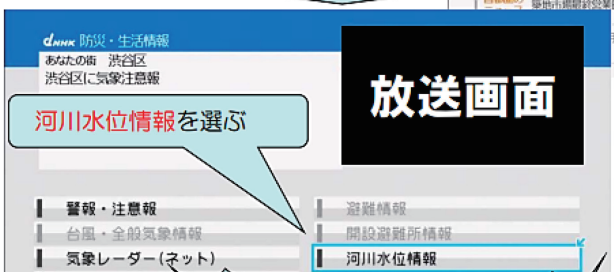

首都圏における配信画面

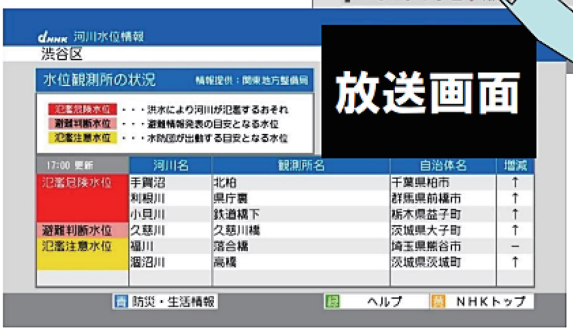

地方局における配信画面

他にも下記情報が確認出来ます。

- 警報・注意報
- 気象情報
- 開設避難所
- 避難情報
- 気象レーダー
- 5kmメッシュ予報

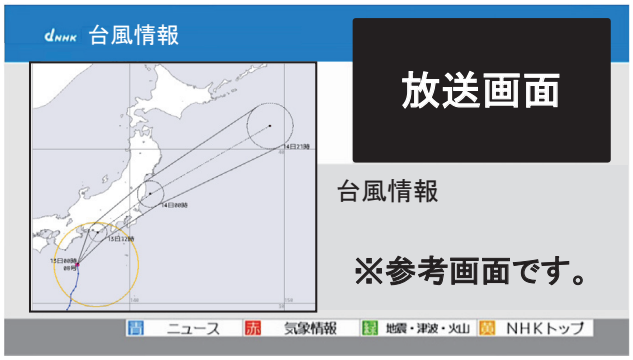

※5kmメッシュ予報はネット接続が必要です。